









# Legende

ES gemäss  
LSV (Art. 43)







Rechtliche  
Grundlage

## Zonenplan









### Grundnutzung Bauzone

	K	Kernzone	II	Art. 20 BauG
	D	Dorfzone	III	Art. 21 BauG
	W2	Wohnzone 2	II	Art. 22 BauG
	W3	Wohnzone 3	II	Art. 22 BauG
	WM3	Wohnmischzone 3	III	Art. 23 BauG
	EH	Erholungszone	II	Art. 24 BauG
	ZöBA	Zone für öffentliche Bauten und Anlagen	II	Art. 28 KRG
	ZöA	Zone für öffentliche Anlagen	II	Art. 28 KRG






### Grundnutzung Nichtbauzone

	SP	Spielplatzzone		Art. 25 BauG
	NS	Naturschutzzone		Art. 33 KRG
	FH	Freihaltezone		Art. 35 KRG
	KP	Kompostierzone	III	Art. 26 BauG
	LW	Landwirtschaftszone	III	Art. 32 KRG
	ÜG	Zone übriges Gemeindegebiet		Art. 41 KRG

### Überlagerte Nutzungen

	NS	Naturschutzzone		Art. 33 KRG
	LS	Landschaftsschutzzone		Art. 34 KRG
	FH	Freihaltezone		Art. 35 KRG
	TS	Trockenstandortzone		Art. 27 BauG
	GQS	Grundwasser- und Quellschutzzone		Art. 37 KRG
	A	Archäologiezone		Art. 36 KRG
	GF1	Gefahrenzone 1		Art. 38 KRG
	GF2	Gefahrenzone 2		Art. 38 KRG

### Weitere Festlegungen

		Arealplanpflicht		Art. 47 BauG/46 KRG
		Quartierplanpflicht		Art. 47 BauG/51 KRG
		Bereich mit Nutzungsbeschränkungen		Art. 21 Abs. 3 BauG
		statische Waldgrenze		Art. 10/13 WaG
		Waldabstandslinie		Art. 78 KRG / Art. 22 KWaG